

# KARTA ADRESOWA GMINNEJ EWIDENCJI ZABYTEKÓW

GEZ

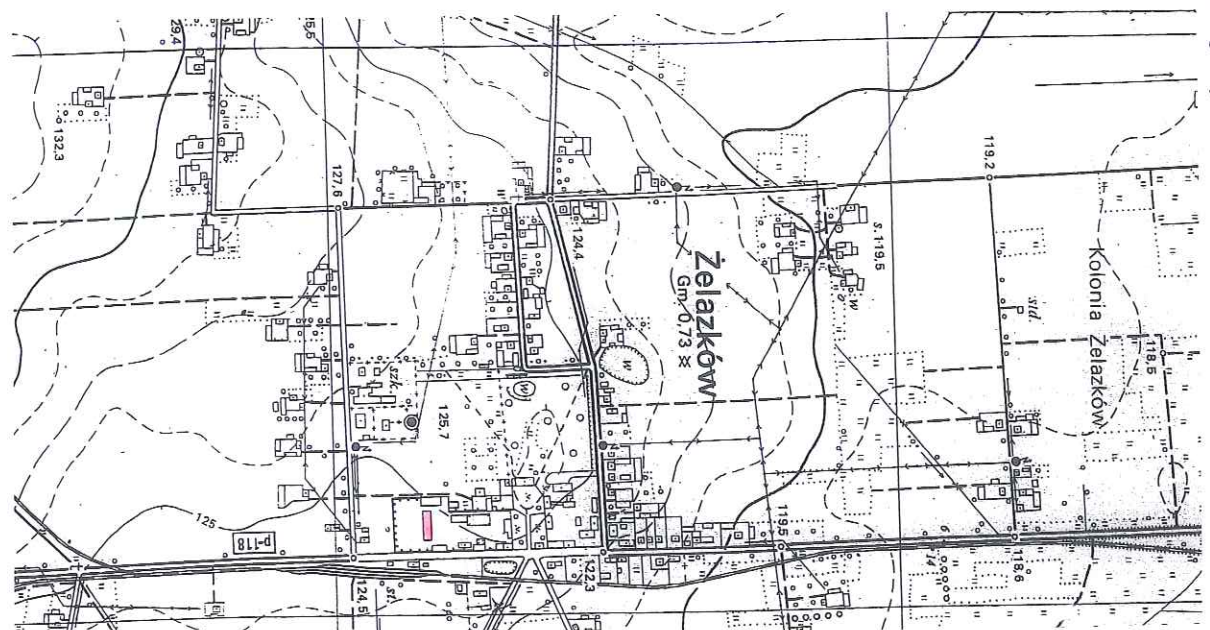
1. Nazwa  
OBORA, później bud. gosp.  
w zespole dworsko-parkowo-folwarcznym

2. Czas powstania  
I. 90. XIX w.

3. Miejscowość

ŻELAZKÓW

8. Fotografia z opisem wskazującym orientację albo mapa z zaznaczonym stanowiskiem archeologicznym



4. Adres

Żelazków  
62-817 Żelazków  
(dz.nr geod. 422/16)

5. Przynależność administracyjna

województwo wielkopolskie

powiat kaliski

gmina Żelazków

6. Formy ochrony

7. Opracowanie karty (autor, data i podpis)  
mgr Stanisław Matyszko, maj 2018 r.

*Stanisław Matyszko*





# KARTA ADRESOWA GMINNEJ EVIDENCJI ZABYTEKÓW

GEZ

1. Nazwa

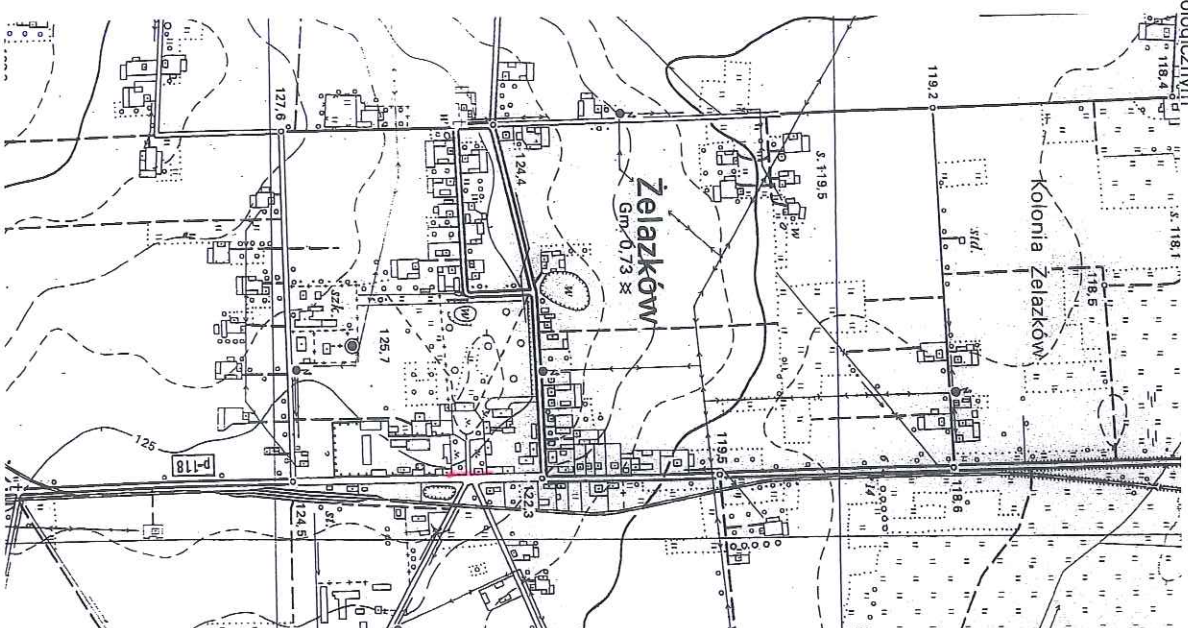
2. Czas powstania

BRAMA WJAZDOWA I OGRODZENIE DZIEDZIŃCA

1891 r.

w zespole dworsko-parkowo-folwarcznym

8. Fotografia z opisem wskazującym orientację albo mapa z zaznaczonym stanowiskiem archeologicznym



3. Miejscowość

ŻELAZKÓW

4. Adres

Żelazków nr 138  
62-817 Żelazków  
(dz.nr geod. 442/13)

5. Przynależność administracyjna

województwo wielkopolskie

powiat kaliski

gmina Żelazków

6. Formy ochrony

Rejestr zabytków: decyzja nr 699/Wlkp/A  
z 31.07.2008 r.

7. Opracowanie karty (autor, data i podpis)  
mgr Stanisław Małyшко, maj 2018 r.

11801p3420



# KARTA ADRESOWA GMINNEJ EWIDENCJI ZABYTKÓW

GEZ

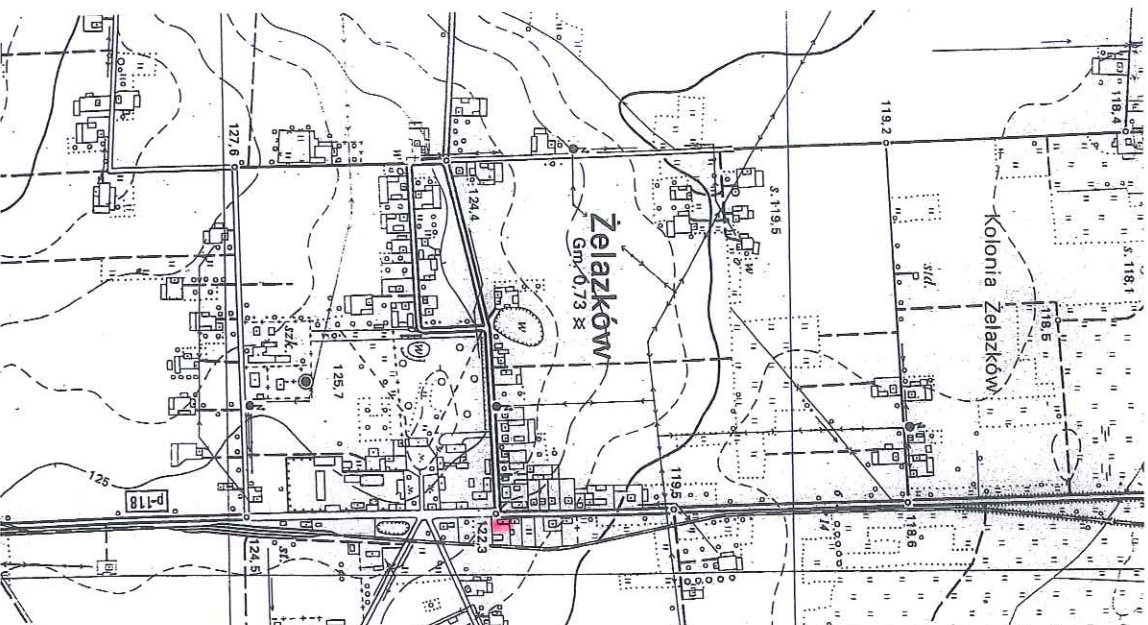
1. Nazwa

SZKOŁA ob. dom

2. Czas powstania

1939 r.

8. Fotografia z opisem wskazującym orientację albo mapa z zaznaczonym stanowiskiem archeologicznym



3. Miejscowość

ŻELAZKÓW

4. Adres

Żelazków nr 133  
62-817 Żelazków  
(dz. nr geod. 302/4, 302/7)

5. Przynależność administracyjna

województwo wielkopolskie

powiat kaliski

gmina Żelazków

6. Formy ochrony

7. Opracowanie karty (autor, data i podpis)  
mgr Stanisław Matysko, maj 2018 r.

*Matysko*



# KARTA ADRESOWA GMINNEJ EWIDENCJI ZABYTEKÓW

GEZ

1. Nazwa  
PARK DWORSKI

2. Czas powstania

3 ćw. XVIII w., 1796–1798 r., 1 poł. XIX w., 1891 r., 1 ćw. XX w. (?), 1929–1931 r.

3. Miejscowość

ŻELAZKÓW

8. Fotografia z opisem wskazującym orientację albo mapa z zaznaczonym stanowiskiem archeologicznym

4. Adres

Żelazków  
62-817 Żelazków  
dz. nr geod.: 442/13, 442/12, 443/33, 443/9)

5. Przynależność administracyjna

województwo wielkopolskie  
powiat kaliski  
gmina Żelazków

6. Formy ochrony

Rejestr zabytków: decyzja nr 699/Wlkp/A  
22.06.1954, z 15.07.1968 i z 31.07.2008 r.

7. Opracowanie karty (autor, data i podpis)

mgr Stanisław Małyszko, maj 2018 r.

*Stanisław Małyszko*

